

Milano, 11/02/2022

**Oggetto:**

Stato di fatto reti infrastrutturali (sottoservizi) interferenti sull'area perimetrata dalle seguenti vie:  
Viale Molise – Via Monte Ortigara – Via Giovanni Cena – Viale Umbria.



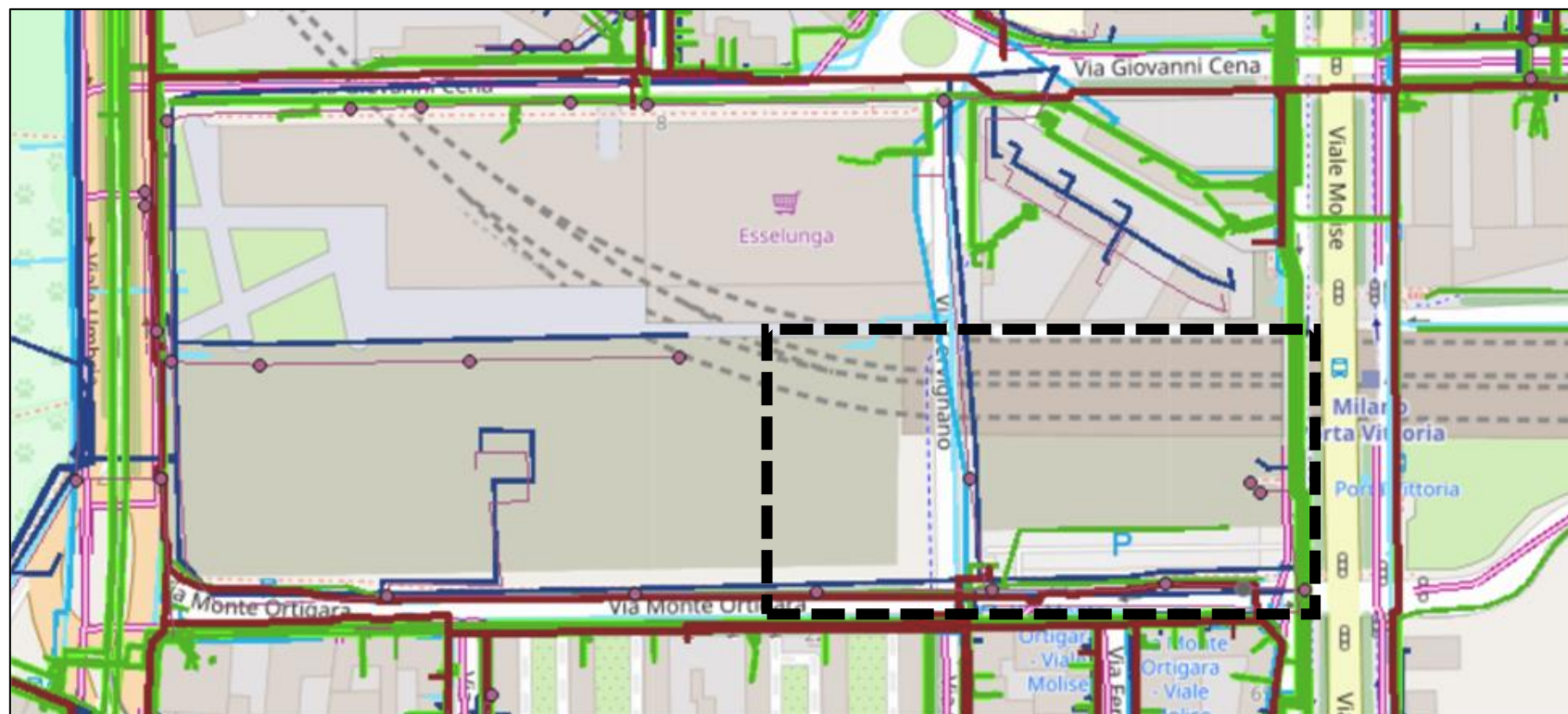
**Legenda:**

**Perimetro nero tratteggiato: area oggetto d'intervento**

**Perimetro rosso: area considerata per l'analisi dei sottoservizi presenti**




Tutte le reti – su sfondo mappa



**Legenda:**

**Area tratteggiata oggetto  
d'intervento**

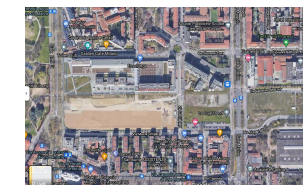


Tutte le reti – su sfondo fotografico

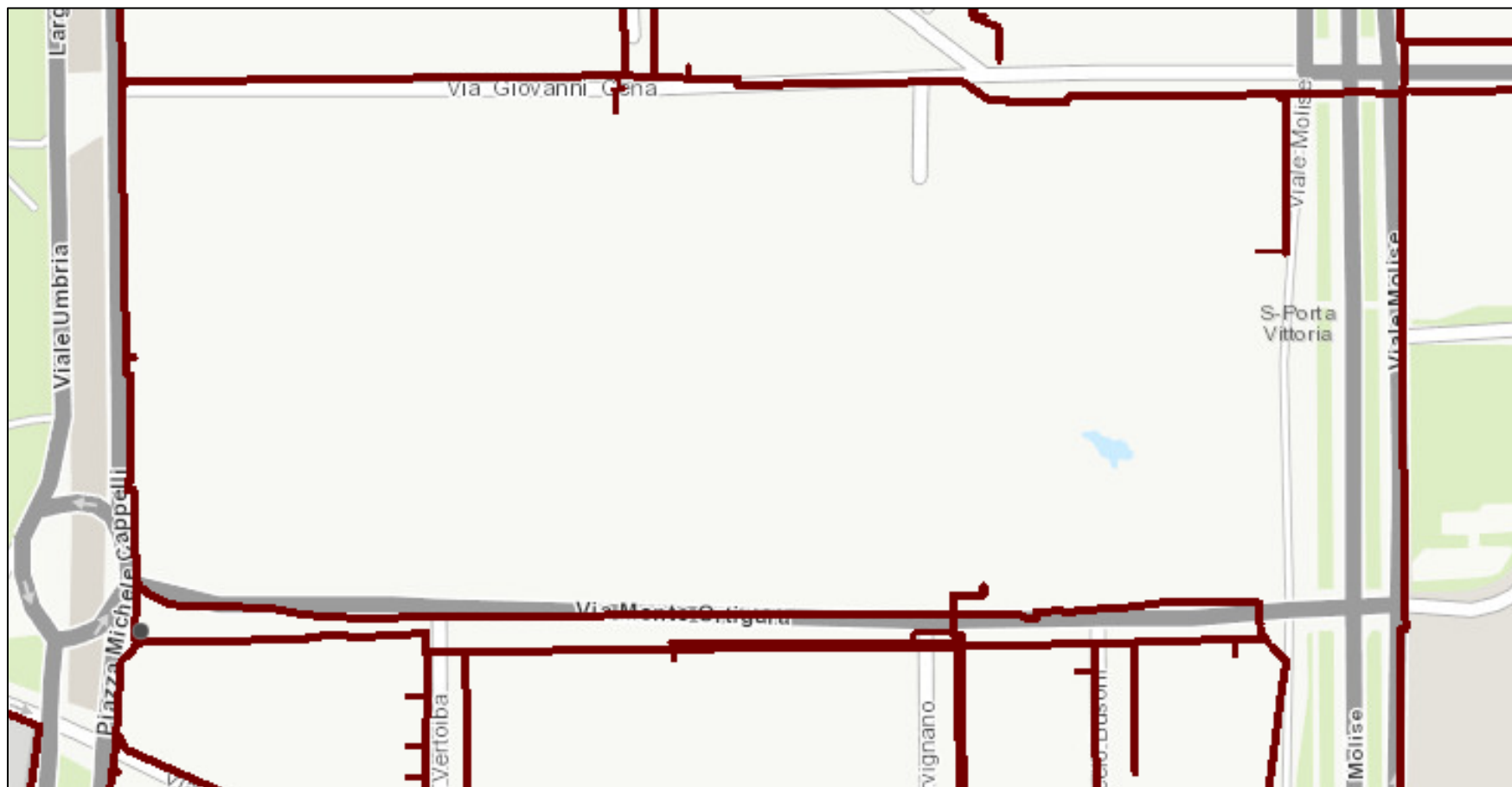


**Legenda:**

**Area tratteggiata oggetto  
d'intervento**



## Linee – RETE GAS



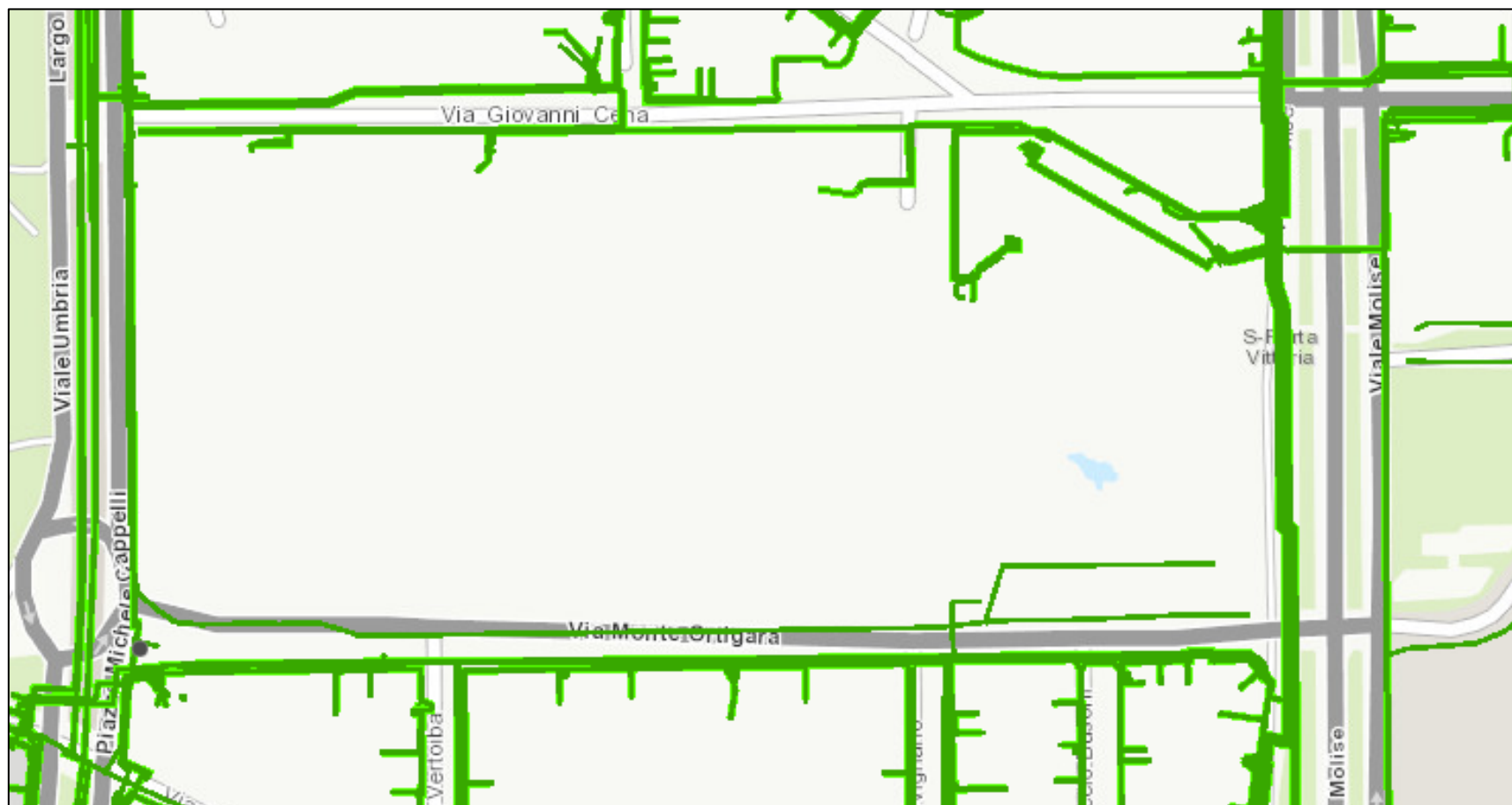
### Legenda:

- Tratta ad alta pressione
- Tratta media/bassa pressione
- Allacciamento utenza
- Non conosciuto
- Altro





### Linee – RETE ELETTRICA

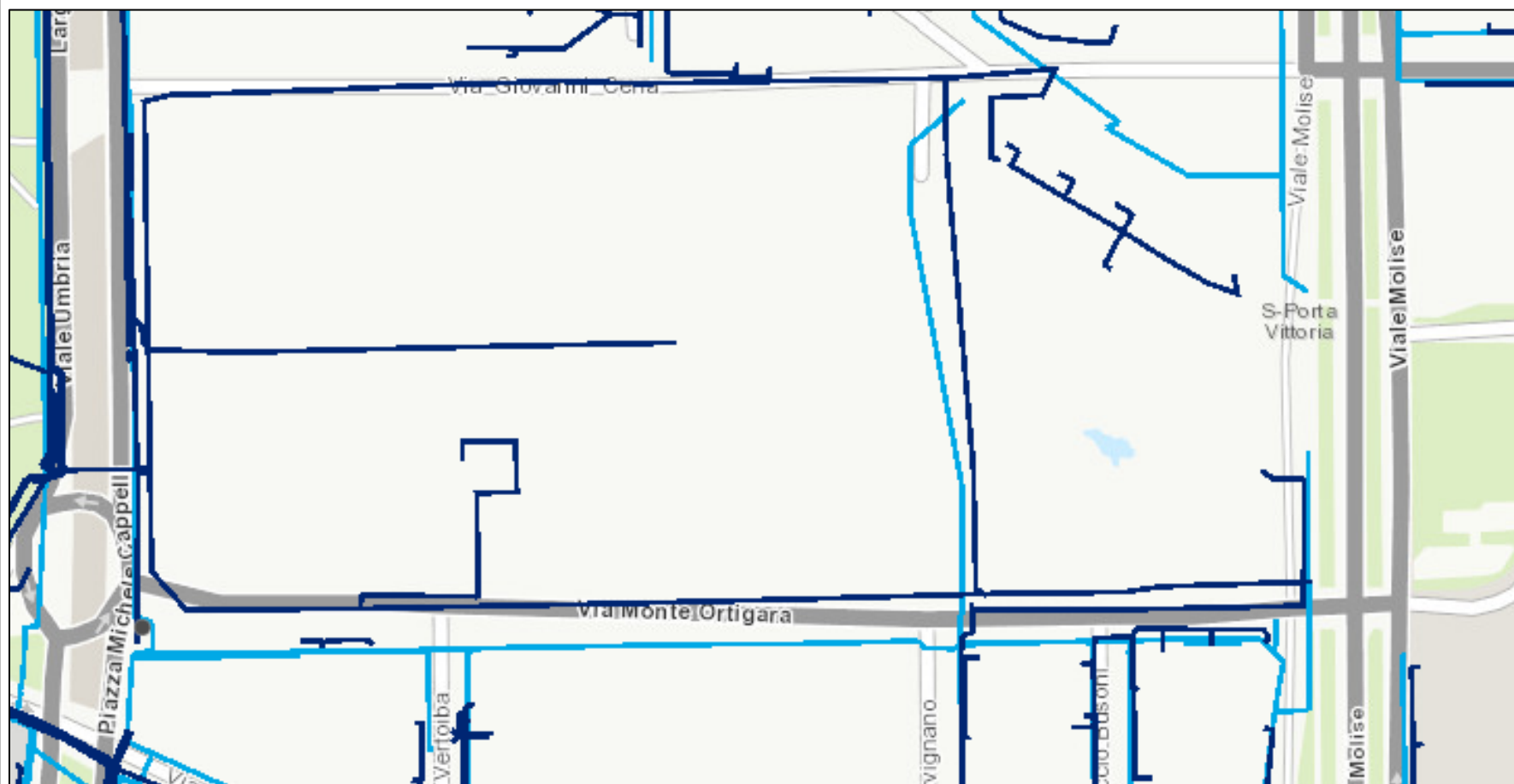


#### Legenda:

- Tratta principale alta tensione
- Tratta principale media tensione
- Tratta principale bassa tensione
- Tratta dell'illuminazione pubblica
- Tratta della semaforizzazione e similari
- Non conosciuto
- Altro



## Linee – RETE TELECOMUNICAZIONI

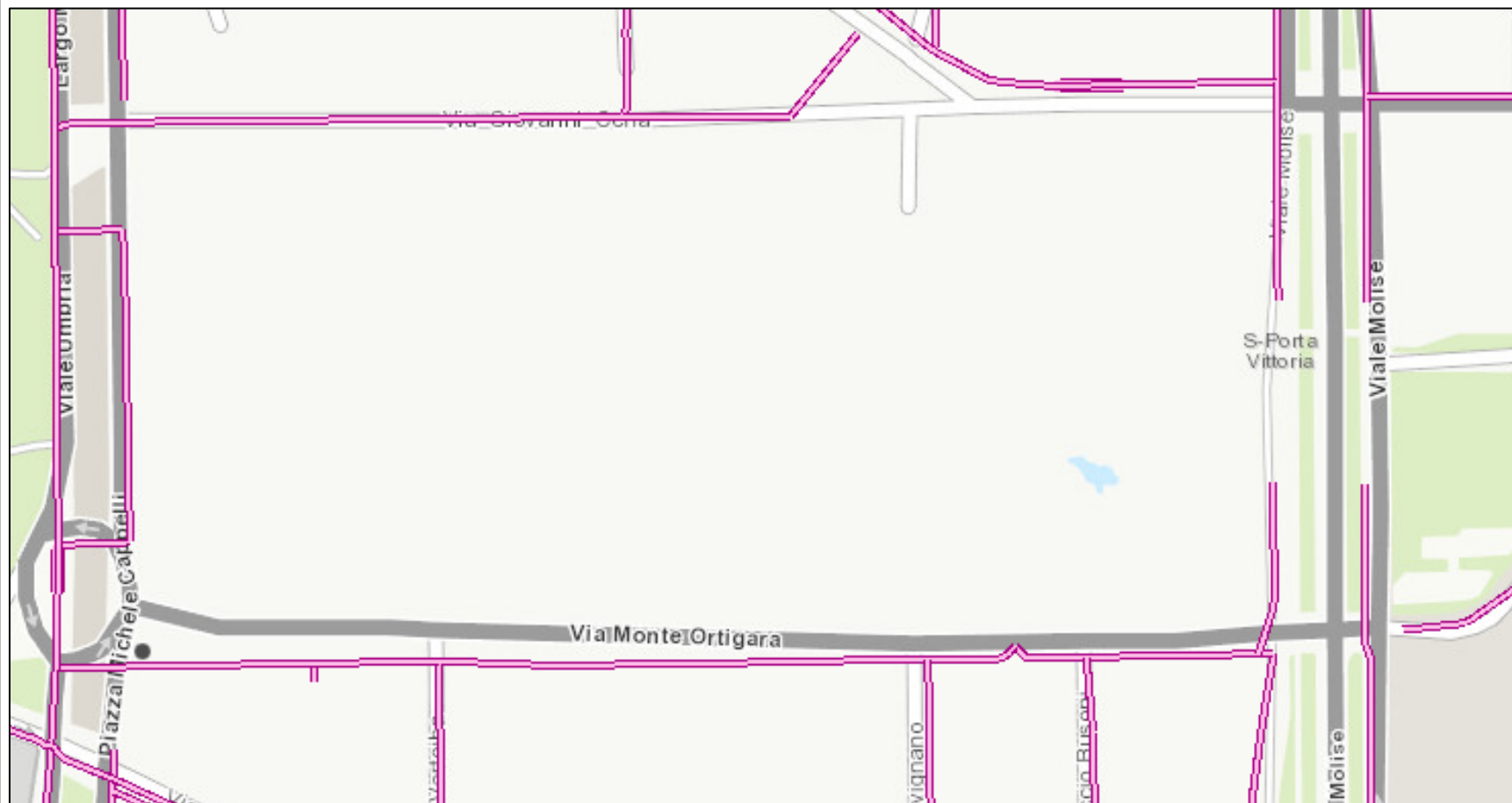


### Legenda:

- Tratta dorsale
- Tratta di raccordo
- Tratta di distribuzione
- Non conosciuto
- Altro



### Linee – RETE FOGATURA



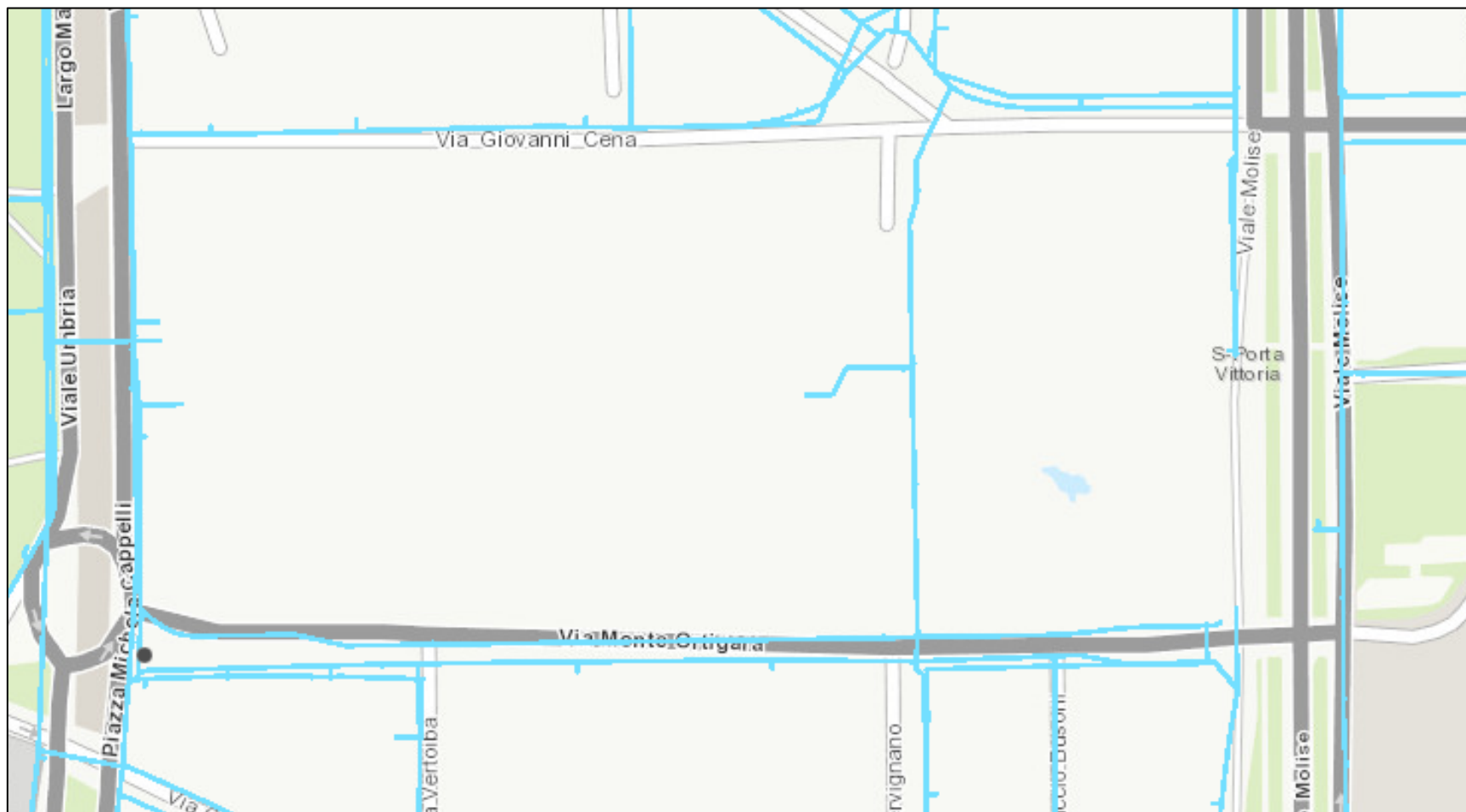
#### Legenda:

- Tratta di collettazione primaria
- Tratta collettazione secondaria
- Tratta di rete (raccolta)
- Tratta di allacciamento domestico
- Non conosciuto
- Altro





### Linee – RETE ACQUEDOTTO



## POLIFORE e CAMERETTE

